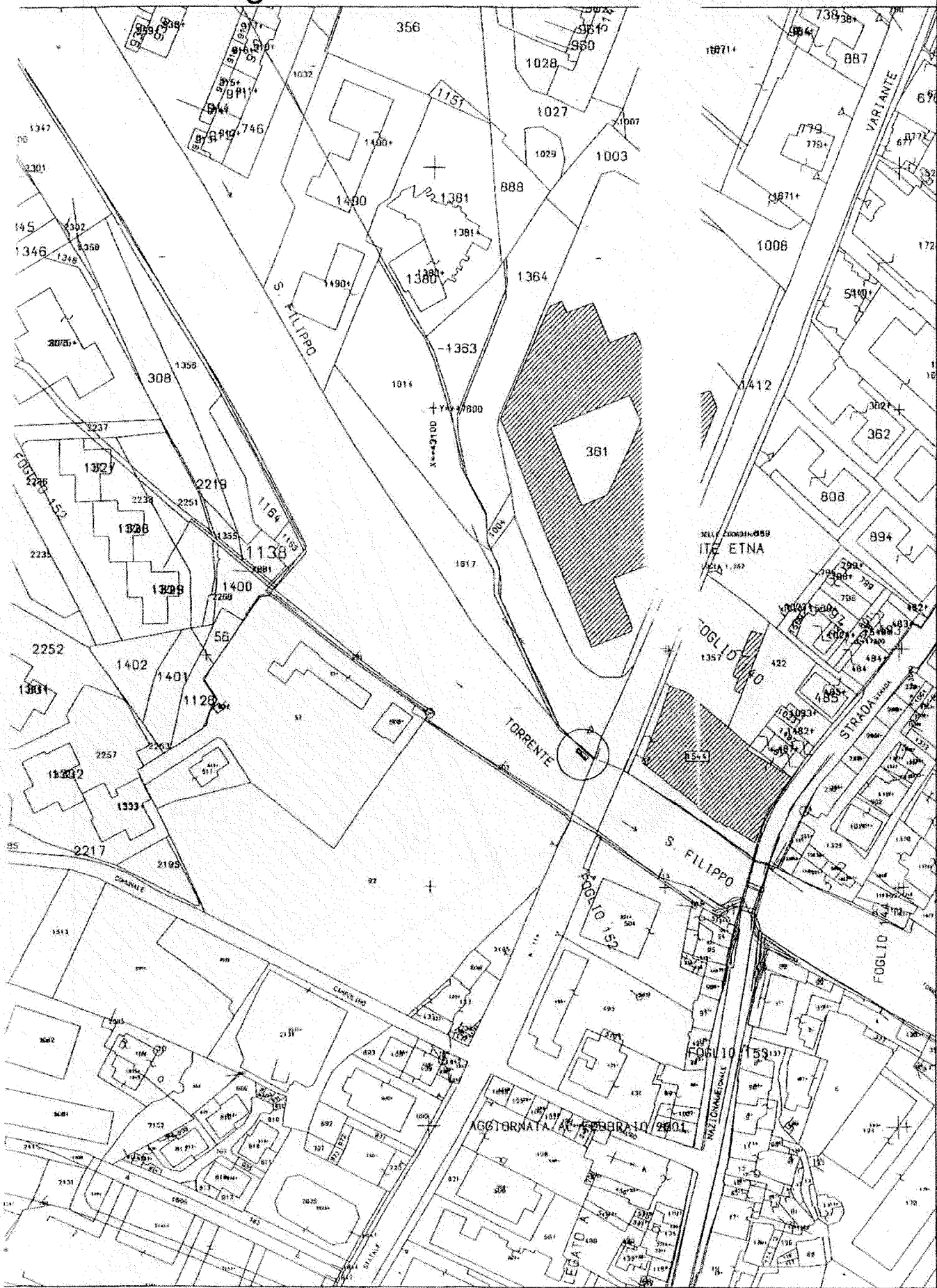
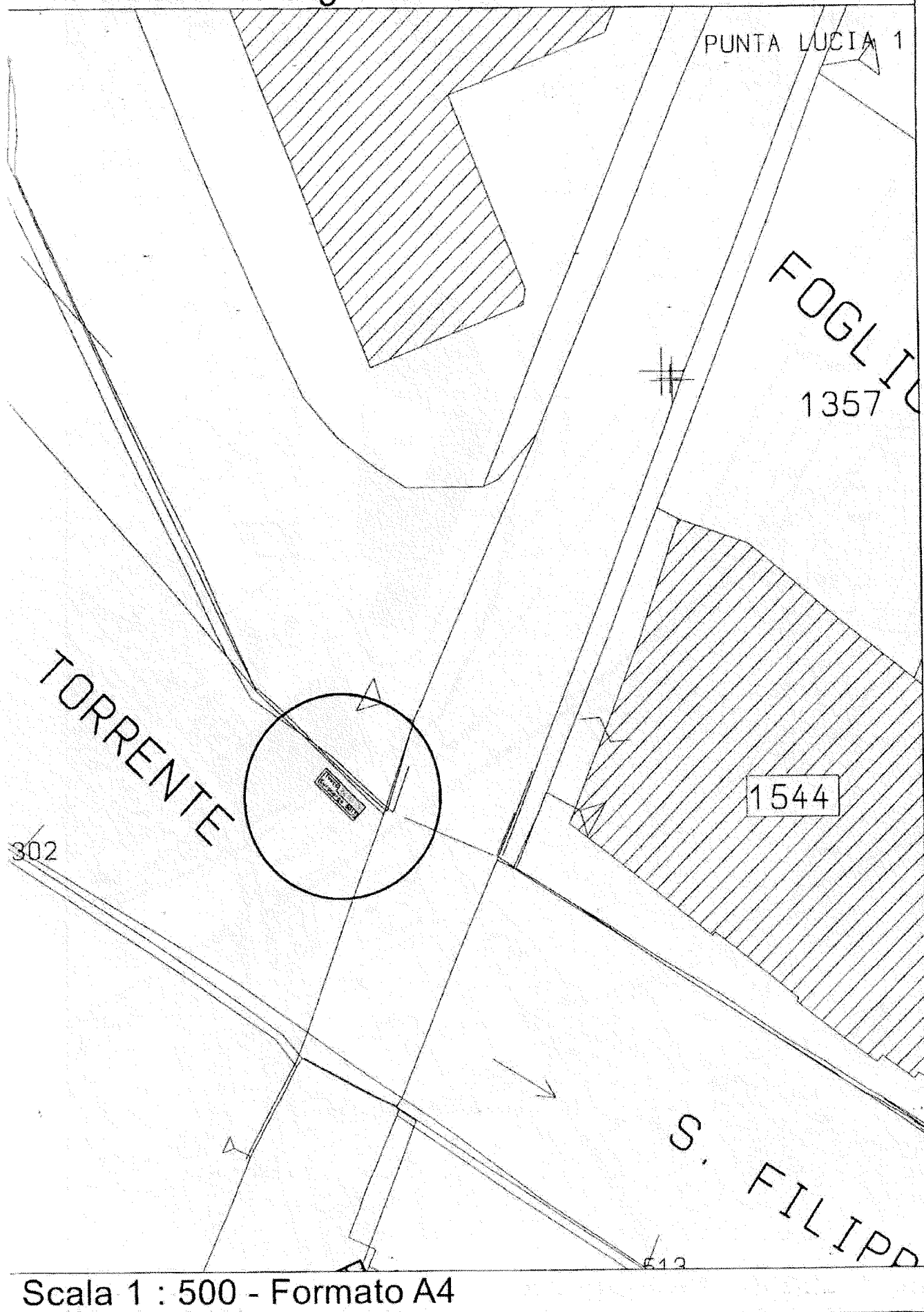


Planimetria generale



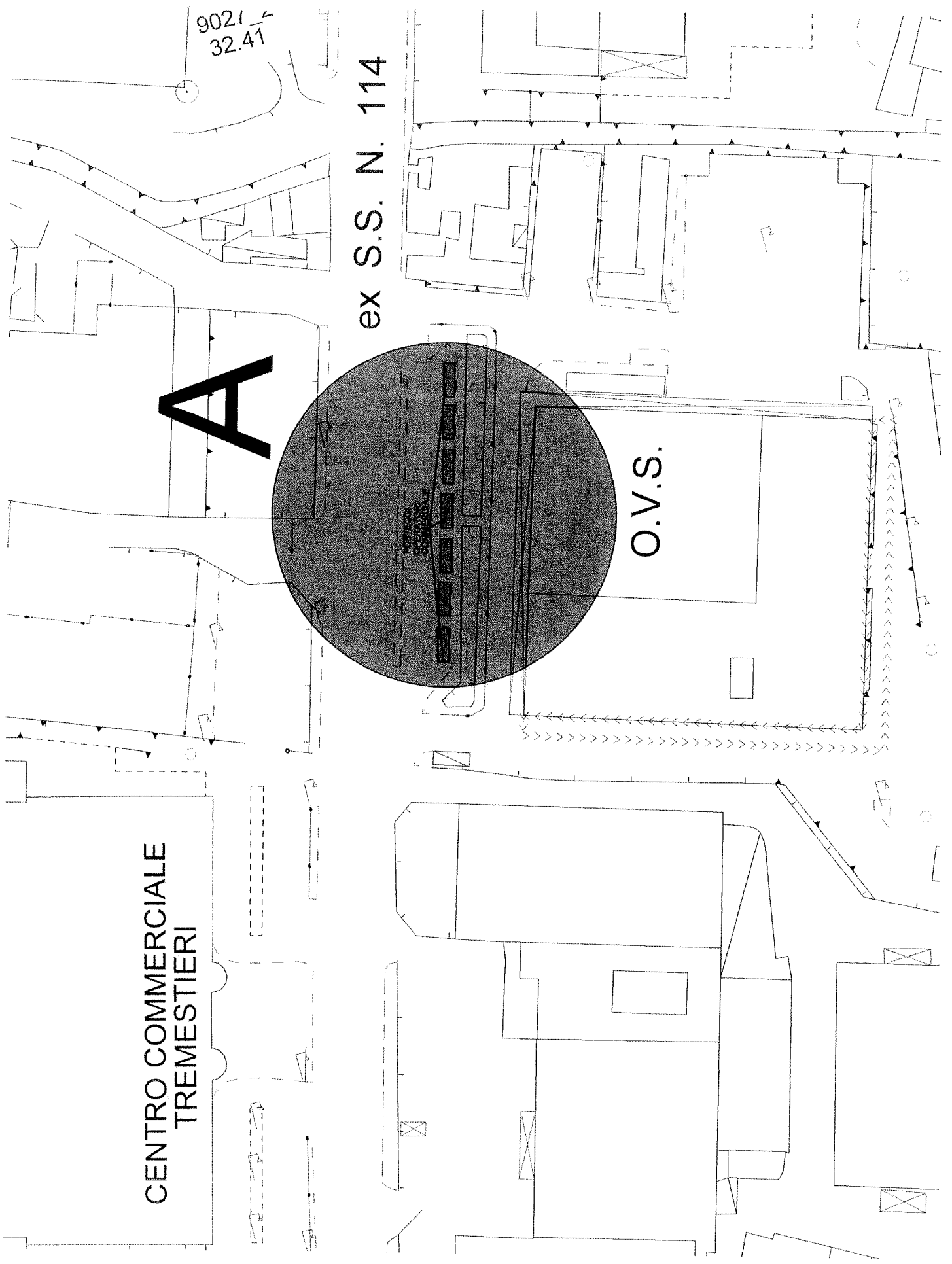
Scala 1 : 2000 - Formato A4

Planimetria dettagliata



Scala 1 : 500 - Formato A4





ex S.S. N. 114

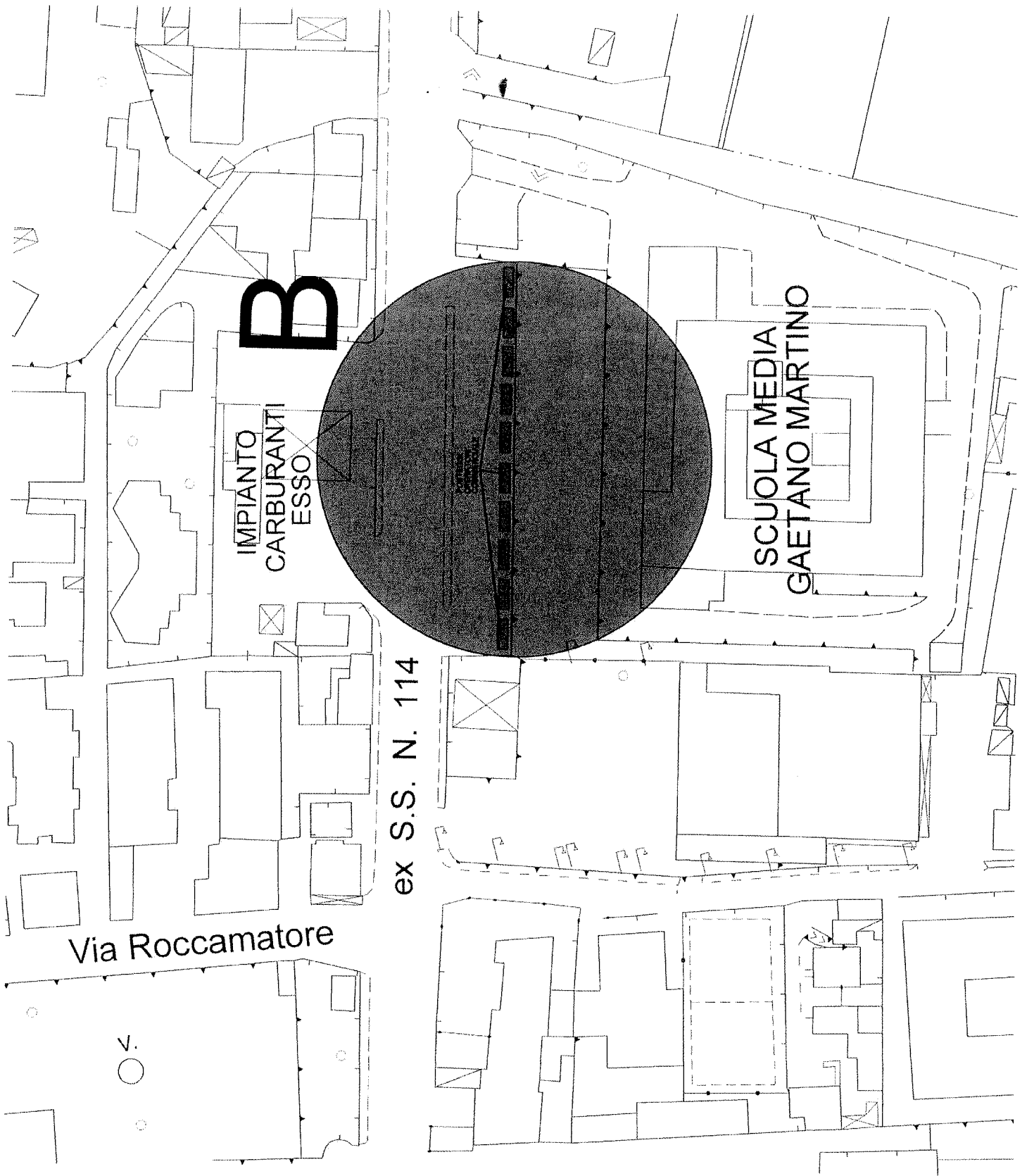
A

O.V.S.

CENTRO COMMERCIALE
TREMESTIERI

9021
32.41

PORTICO
RESIDENZIALE
COMMERCIALE



B
IMPIANTO
CARBURANTI
ESSO

ex S.S. N. 114

SCUOLA MEDIA
GAETANO MARTINO

Via Roccamatore





UFR

MUNICIPIO DI MESSINA
Corpo di Polizia Municipale
Sezione Polizia Municipale
13 OTT 2022
PRESA IN CARICO
For. 1681/22

CITTÀ DI MESSINA

Dipartimento Servizi Territoriali ed Urbanistici
Servizio Mobilità Urbana – ATM - Autoparco

al Dipartimento Servizi alla Persona e alle Imprese
e p. c. al Dipartimento di Polizia Municipale

Oggetto: Individuazione posteggi per commercio Ambulante in occasione di festività.

In riscontro alla nota di codesto Dipartimento, prot. n. 251039 del 07/10/2022, si esprime:

1. **parere favorevole, ai soli fini viabili**, per l'occupazione di suolo pubblico per la posizione di via Giorgio La Pira (ex S. S. 114) – Ditta ~~XXXXXXXXXX~~;
2. **parere negativo, ai soli fini viabili**, per l'occupazione di suolo pubblico per la posizione di via A. Celi (ex S. S. 114) – Ditta ~~XXXXXXXXXX~~, poiché ricade nel tratto antistante ed a ridosso di un accesso a proprietà privata, occupando interamente il naturale proseguimento del percorso pedonale ed in adiacenza alla carreggiata stradale creando pericolo alla circolazione veicolare e pedonale per la mancanza di idonei spazi di attesa degli avventori;
3. **parere negativo, ai soli fini viabili**, per l'occupazione di suolo pubblico per la posizione di via A. Celi (ex S. S. 114) – Ditta ~~XXXXXXXXXX~~, poiché ricade nel tratto antistante ed a ridosso di un accesso a proprietà privata ed in parte anche sulla stessa proprietà privata, occupando interamente il naturale proseguimento del percorso pedonale ed in adiacenza alla carreggiata stradale creando pericolo alla circolazione veicolare e pedonale per la mancanza di idonei spazi di attesa degli avventori.

Il f. t.
Geom. Antonio Loria



Il Dirigente
Arch. Antonella Cutroneo

Il Responsabile del Servizio
Ing. Domenico Cerniglia

1018 For. 1681/22
Prot. 251039/22

CONTRATTO DI FISSITÀ


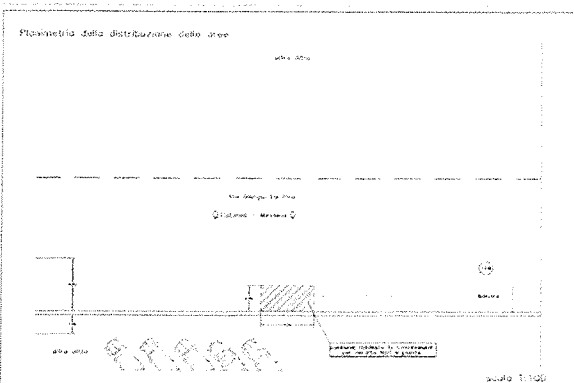
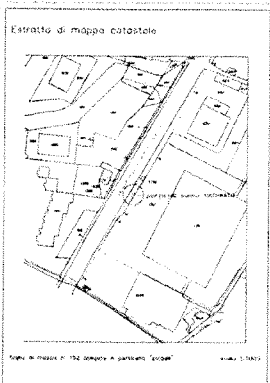
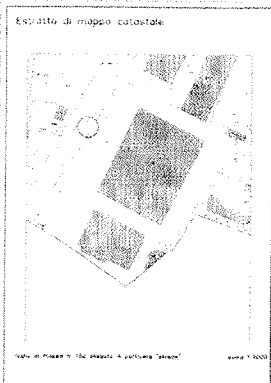

PER LEI CANTIERE A

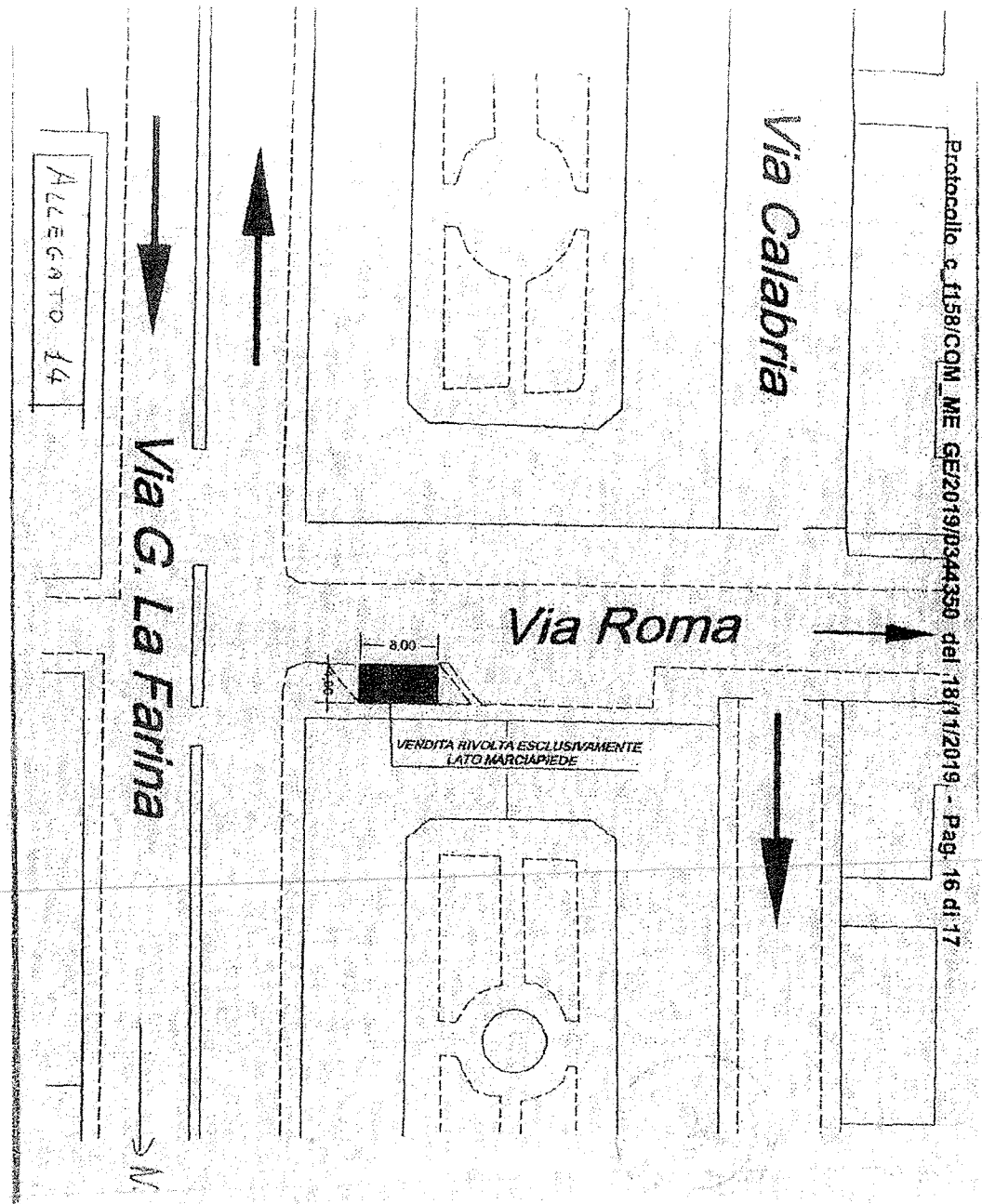
STABILITA PER LA CONCESSIONE DI SUOLO PARALLELO DA ADIBIRE AL
 CAMBIO PER LA REALIZZAZIONE DEI PRODOTTI TURNICI FINITE IN
 FORMA DI CANTIERE ES. IN PARTICOLARE DI REALIZZAZIONE DEL CIVICO
 SPAZIO DI UN GIARDINO IN PIAZZA SAN GIUSEPPE N. 14 D.S. (S)
 TOPOLINCA, VERONA

Esigibilità: gratis

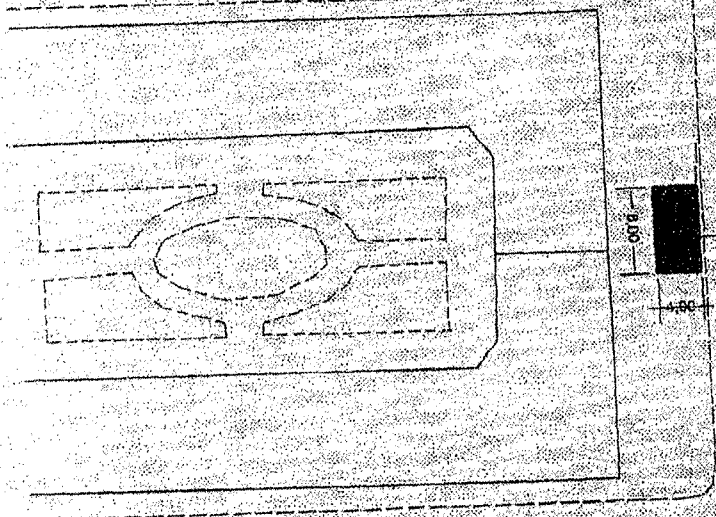
GD

VERONA



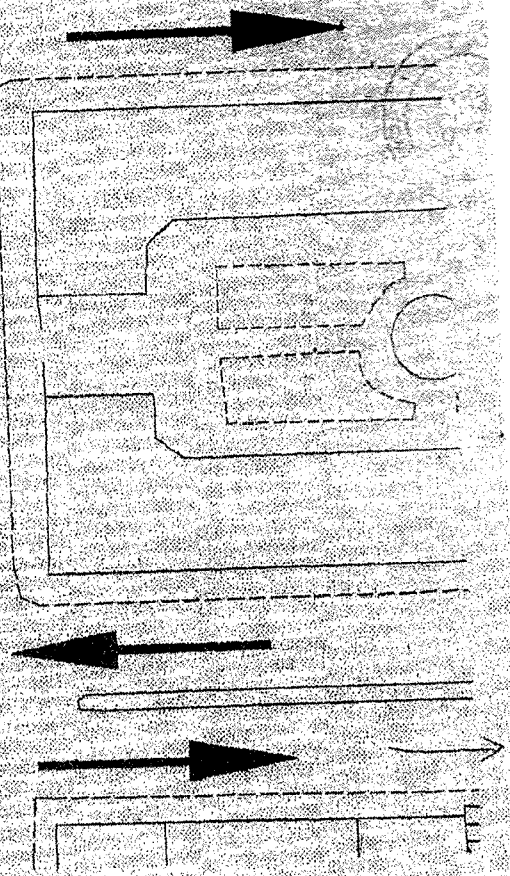


Via Reggio Calabria



VEDUTA PIU' TA ESCLUSIVAMENTE LATO MARCIAPIEDE

Via Salandra



ALLEGATO 15

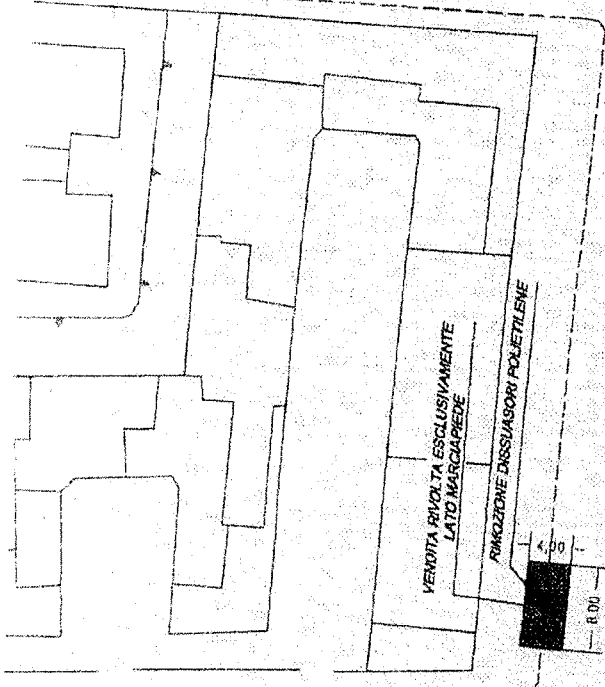
Via La Farina



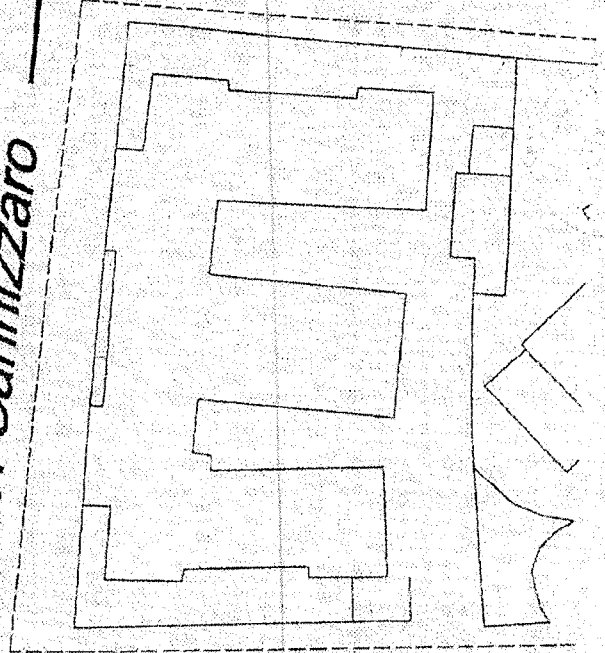
ALLEGATO 12

Viale Italia

Viale P. Umberto




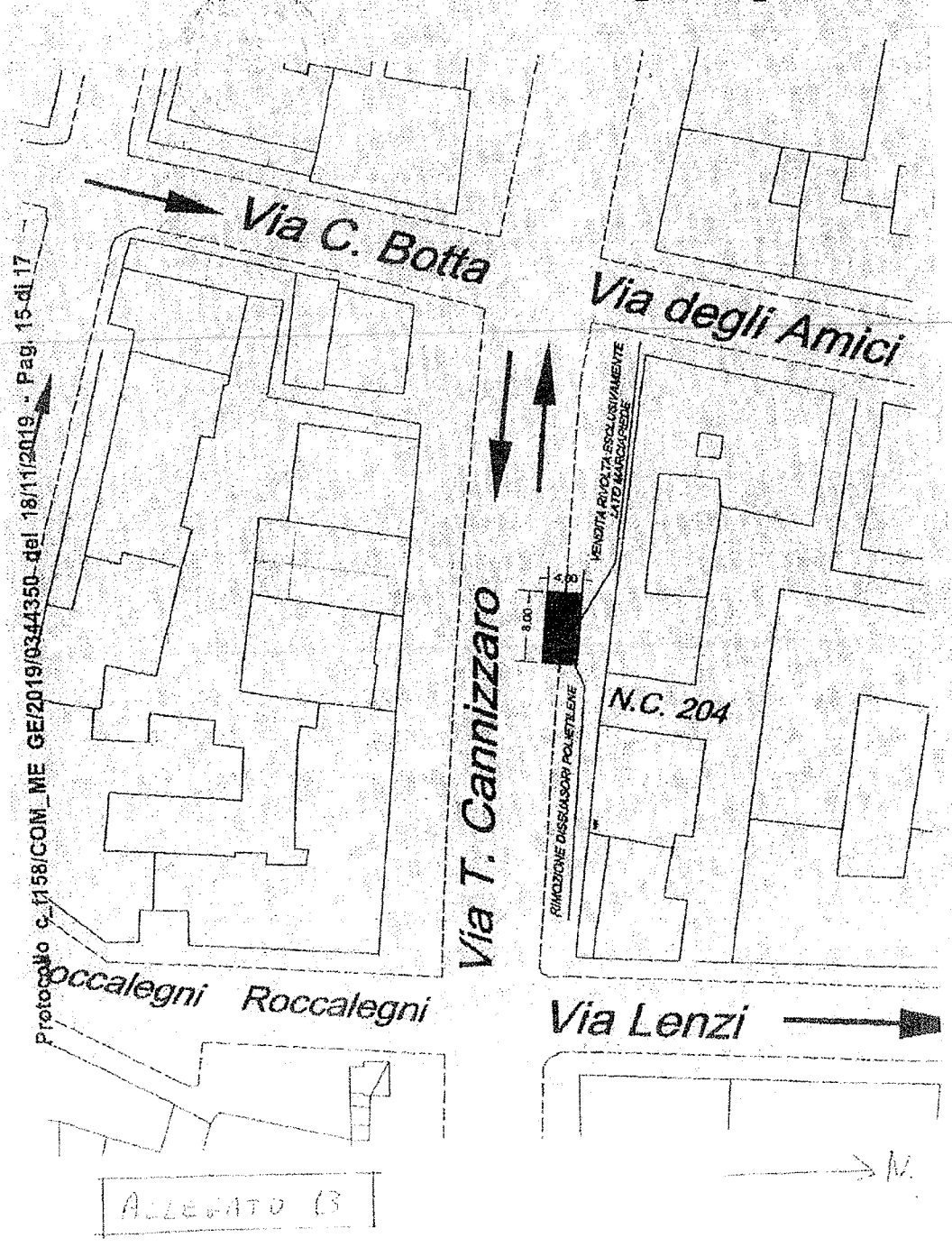
Via T. Cannizzaro



Via Acqua del Conte

Via Malpighi





Protocollo c_f158/COM_ME GE/2019/0344350 del 18/11/2019 - Pag. 15 di 17

ALLEGATO B

