



CITTÀ DI MESSINA

ORDINANZA n° 1024 del 26/07/2024

Proposta N. 1037 del 26/07/2024

DIPARTIMENTO SERVIZI MANUTENTIVI

SERVIZIO - MOBILITA' URBANA - ATM - AUTOPARCO

Oggetto: **ORDINANZA VIABILE IN OCCASIONE DELLO SVOLGIMENTO DELLA RITUALE "PROCESSIONE DELLA VARA", PER LA GIORNATA DEL 15 AGOSTO 2024**

Premesso:

che l'Assessore alle Politiche Culturali, con nota prot. n. 250956 del 25/07/2024, ha trasmesso il programma "*Aspettando la Vara*", nel quale è previsto lo svolgimento, per la giornata del 15 Agosto 2024, della rituale "*Processione della Vara*";

considerato

- che sarà interessata dalla manifestazione la vasta zona del centro urbano, da Piazza Castronovo a Piazza Duomo;
- che, dalle ore 17,00 del 15/08/2024, è necessario limitare il servizio tranviario, per motivi di sicurezza, alla tratta via Bonino – piazza della Repubblica, fino al termine della giornata, per consentire, altresì, l'istituzione del doppio senso di circolazione in via Vittorio Emanuele II, nel tratto compreso tra il viale Boccetta e piazza Unità d'Italia;

ritenuto dover adottare i necessari provvedimenti viabili al fine di consentire lo svolgimento della rituale "*Processione della Vara*";

visti:

- il D. L.vo 30/04/1992, n. 285 e successive modifiche ed integrazioni;
- il D. P. R. 16/12/1992, n. 495;

Il Dirigente del Dipartimento Servizi Manutentivi

ORDINA

ai sensi degli art. 5 e 7 del D. L.vo n. 285/92 e del D.P.R. n. 495/92 e successive modifiche ed integrazioni:

per il giorno 15 Agosto 2024, in occasione della rituale *Processione della Vara*:

1 istituire dalle ore 7,00 alle ore 21,30, il divieto di sosta con zona rimozione coatta nelle seguenti vie cittadine:

- a via Garibaldi, lato est della carreggiata est (nel tratto compreso tra via T. Cannizzaro e piazza Castronovo) e lato ovest della carreggiata ovest (nel tratto compreso tra via dei T. Cannizzaro e piazza Castronovo);
- b via I Settembre, lato sud, nel tratto compreso tra via C. Battisti e via S. Elia;
- c area lato monte di piazza Duomo, adiacente corso Cavour, destinata alla fermata degli autobus;
- d tutta l'area di piazza Castronovo;
- e via Oratorio S. Francesco;
- f via Bensaja e via Duca D'Aosta;
- g tutta l'area di piazza Juvara;
- h vie S. G. di Malta e Gran Priorato, nei rispettivi tratti compresi tra via Garibaldi e via Placida;
- i via Crispi, nel tratto compreso tra via Garibaldi e viale della Libertà;
- j vie S. Liberale, Fossata, S. Maria dell'Arco, Nina da Messina, Fata Morgana, Porto Salvo, via Legnano, via Canova, carreggiata centrale viale Giostra, nei rispettivi tratti compresi tra via Placida e via Boner;
- k complanare sud di viale Giostra nel tratto compreso tra via S. Maria di Gesù Inferiore e via Boner;
- l complanare nord di viale Giostra nel tratto compreso tra via Placida e via Fiume;
- m via Placida, nel tratto compreso tra via Canova ed il controviale sud del viale Giostra;
- n via Cicala;
- o entrambe le carreggiate di via Trapani comprese tra via Garibaldi e viale della Libertà;
- p via Bellinzona nel tratto compreso tra via Savonarola e piazza Castronovo;
- q via Istria nel tratto compreso tra via piazza Castronovo e via Principessa Mafalda;
- r via Po;
- s lato est di corso Cavour nel tratto compreso tra viale Bocchetta e via Garibaldi;
- t viale Bocchetta nel tratto compreso tra corso Cavour e via V. Emanuele II;
- u via S. Maria La Porta e via Aspa nei rispettivi tratti compresi tra via Garibaldi e corso Cavour;
- v via Casalaina;
- w via Pozzoleone e via Cavalieri della Stella nei rispettivi tratti compresi tra via Argentieri e via Garibaldi;
- x via Argentieri nel tratto compreso tra via S. Camillo e via Cavalieri della Stella e nel tratto compreso tra via Loggia dei Mercanti e via Consolato del Mare;
- y via S. Camillo nel tratto compreso tra via Gasparro e via Garibaldi;
- z via Consolato del Mare e via Loggia dei Mercanti nei rispettivi tratti compresi tra via Argentieri e via Garibaldi;
- aa largo A. Martino;
- bb lato est di via C. Battisti nel tratto compreso tra via della zecca e via Garibaldi;
- cc via Centonze nel tratto compreso tra via dei verdi e via Garibaldi;
- dd via S. Filippo Bianchi nel tratto compreso tra via Ghibellina e via Garibaldi;
- ee via S. Maria Alemanna e via S. Giuseppe nei rispettivi tratti compresi tra via S. Elia e via Garibaldi;
- ff via dei verdi nel tratto compreso tra via Centonze e via Garibaldi;
- gg via Università e via Venezian nei rispettivi tratti compresi tra via della Zecca e piazza Duomo;
- hh controviale sud di piazza Duomo compreso tra via Venezian e via Università;

- 2 **istituire dalle ore 7,00 alle ore 17,00** il divieto di transito veicolare nella parte centrale di piazza Castronovo (**con collocazione di transenne** a cura del competente Dipartimento), garantendo lo svolgimento della circolazione veicolare nell'anello esterno della stessa piazza, con senso rotatorio antiorario;
- 3 **istituire, dalle ore 17,00 alle ore 21,00**, il divieto di transito veicolare in tutte le strade di cui al precedente punto "1.", **con collocazione di transenne** (a cura del competente Dipartimento) e **di mezzi pesanti** (a cura dei competenti uffici/società partecipate) e con presidi a cura delle forze dell'ordine e/o con personale delle associazioni di volontariato;
- 4 **istituire, dalle ore 17,00 alle ore 21,00** e comunque su disposizione del Comando di Polizia Municipale, il doppio senso di circolazione in Via Vittorio Emanuele II, nel tratto compreso tra il Viale Bocchetta e Piazza Unità D'Italia (con limitazione, dalle ore 17,00 al termine della giornata, del servizio tranviario, per motivi di sicurezza, alla tratta via Bonino – piazza della Repubblica), con apposizione di coni in gomma, al fine di separare i due sensi di marcia e collocazione di segnaletica di cui alla **fig. II 387 art. 31 "doppio senso di circolazione"** da collocarsi all'inizio di entrambi i sensi di marcia del tratto interessato.

I veicoli marcianti nel suddetto tratto di via V. Emanuele II, provenienti in direzione nord-sud, in corrispondenza dell'intersezione con il viale Bocchetta, dovranno impegnare il tratto della sede tranviaria che attraversa l'isola spartitraffico realizzata al centro dell'intersezione viale Bocchetta/via Vittorio Emanuele II, al fine di continuare la marcia nella via V. Emanuele II a sud dell'intersezione con il viale Bocchetta;

Le intersezioni della via Vittorio Emanuele II in corrispondenza di viale Bocchetta e piazza Unità d'Italia dovranno essere costantemente presidiate dal Corpo di Polizia Municipale al fine di garantire, in sicurezza, il doppio senso di circolazione nel suddetto tratto della via Vittorio Emanuele II;

- 5 **provvedere** allo spegnimento dell'impianto semaforico dell'intersezione via Garibaldi/via I Settembre **dalle ore 17,00 alle ore 22,00 del 15/08/2024** e comunque su disposizione del Dipartimento della Polizia Municipale;
- 6 **provvedere, dalle ore 17,00 alle ore 22,00 del 15/08/2024** e comunque su disposizione del Comando della Polizia Municipale, alla rotazione dei pali a sbraccio degli impianti semaforici siti lungo la carreggiata valle di via Garibaldi nel tratto compreso tra via S. Giuseppe e piazza Castronovo (posizionando lo sbraccio parallelamente all'asse stradale), al fine di consentire, in sicurezza, il transito della processione della "Vara";
- 7 **rimuovere**, in occasione della Processione della Vara, tutti i dissuasori in ghisa di piazza Duomo, lato via I Settembre/via S. Giacomo e lato corso Cavour ed in via I Settembre intersezione via C. Battisti e di eventuale segnaletica verticale (compreso supporto) di ostacolo alla processione (da effettuarsi a cura del Dipartimento Servizi Tecnici – Servizio Manutenzione Strade ed Impianti);
- 8 **rimuovere**, in occasione della Processione della Vara, gli elementi in poliuretano che costituiscono gli attraversamenti pedonali rialzati (cosiddette castellane) in via Garibaldi, lungo il percorso interessato dalla stessa processione, provvedendo al successivo, immediato, rimontaggio nelle giornate successive alla Processione della Vara;
- 9 **provvedere**, in occasione della Processione della Vara, alla scarificazione meccanica della segnaletica stradale orizzontale lungo il percorso della stessa processione, in quei tratti ove risultasse particolarmente scivolosa;

10 collocare transenne mobili (a cura di Ditta appositamente incaricata dal competente Dipartimento Comunale) nei punti sotto elencati:

- a per l'interdizione al transito veicolare di tutti i tratti di strada di cui ai precedenti punti "1", "2." e "3";
- b in via Garibaldi, lungo tutto il fronte del Palazzo della Curia, al fine contenere la folla di fedeli che assiste alla processione ed agevolare la svolta della "Vara" in via I Settembre;
- c in tutte le altre posizioni necessarie e su eventuali richieste del Dipartimento di Polizia Municipale.

La presente viene trasmessa:

- alla Prefettura di Messina;
- alla Questura di Messina;
- all'Ufficio di Gabinetto del Sindaco;
- all'Assessore alla Mobilità Urbana;
- all'Assessore agli Spettacoli e Grandi Eventi Cittadini
- all'Assessore alle Politiche Culturali;
- all'Assessore alla Protezione Civile;
- al Direttore Generale del Comune di Messina;
- al Dipartimento di Polizia Municipale;
- al Dipartimento Servizi Ambientali;
- al Dipartimento Servizi alla Persona e alle Imprese;
- al Dipartimento Servizi Tributarî;
- al Dipartimento Servizi Tecnici;
- al Dipartimento Servizi Tecnici – Servizio Manutenzione Strade ed Impianti, per la collocazione della necessaria segnaletica stradale verticale, per la rimozione e successiva ricollocazione degli elementi in poliuretano che costituiscono gli attraversamenti pedonali rialzati (cosiddette castellane e successiva, immediato rimontaggio nelle giornate successive alla processione), per la scarifica della segnaletica stradale orizzontale, per la rimozione di dissuasori di transito/sosta, per l'istituzione del doppio senso di circolazione nel tratto di Via Vittorio Emanuele II di cui sopra, per la eventuale collocazione di idonee barriere secondo disposizioni dell'Amministrazione Comunale;
- all'A.T.M., anche al fine di limitare il servizio tranviario, per motivi di sicurezza, alla tratta via Bonino – piazza della Repubblica, dalle ore 17,00 del 15/08/2024 fino al termine della giornata, per consentire, altresì, l'istituzione del doppio senso di circolazione in via Vittorio Emanuele II, nel tratto compreso tra il viale Bocchetta e piazza Unità d'Italia;
- a tutte le autolinee che operano in Città;
- a Messina Servizi Bene Comune S.p.A.;
- all'AMAM S.p.A.;
- al SUES 118;
- al Comando Provinciale dei Carabinieri;
- al Comando Provinciale della Guardia di Finanza;
- al Comando Provinciale dei Vigili del Fuoco;
- al Comando della Polizia Stradale;
- al Direttore dei Lavori di manutenzione degli impianti semaforici, per provvedere alla rotazione (parallelamente all'asse stradale) degli impianti semaforici del tipo a "bandiera" del tratto interessato di via Garibaldi;
- all'Ufficio Stampa del Comune.

L'Unità Organizzativa responsabile dell'istruttoria è il Dipartimento Servizi Manutentivi –

Servizio Mobilità Urbana – A.T.M. - Autoparco.

Il Responsabile del Procedimento è il Geom. Antonio Loria.

Recapiti: Tel. 090.7725243 - email: mobilitaurbana@comune.messina.it.

pec: moburb@pec.comune.messina.it.

Per eventuali informazioni è possibile rivolgersi al suddetto Ufficio da lunedì a venerdì dalle ore 10:00 alle ore 12.00 e nei giorni di martedì dalle ore 15:30 alle ore 16:30 .

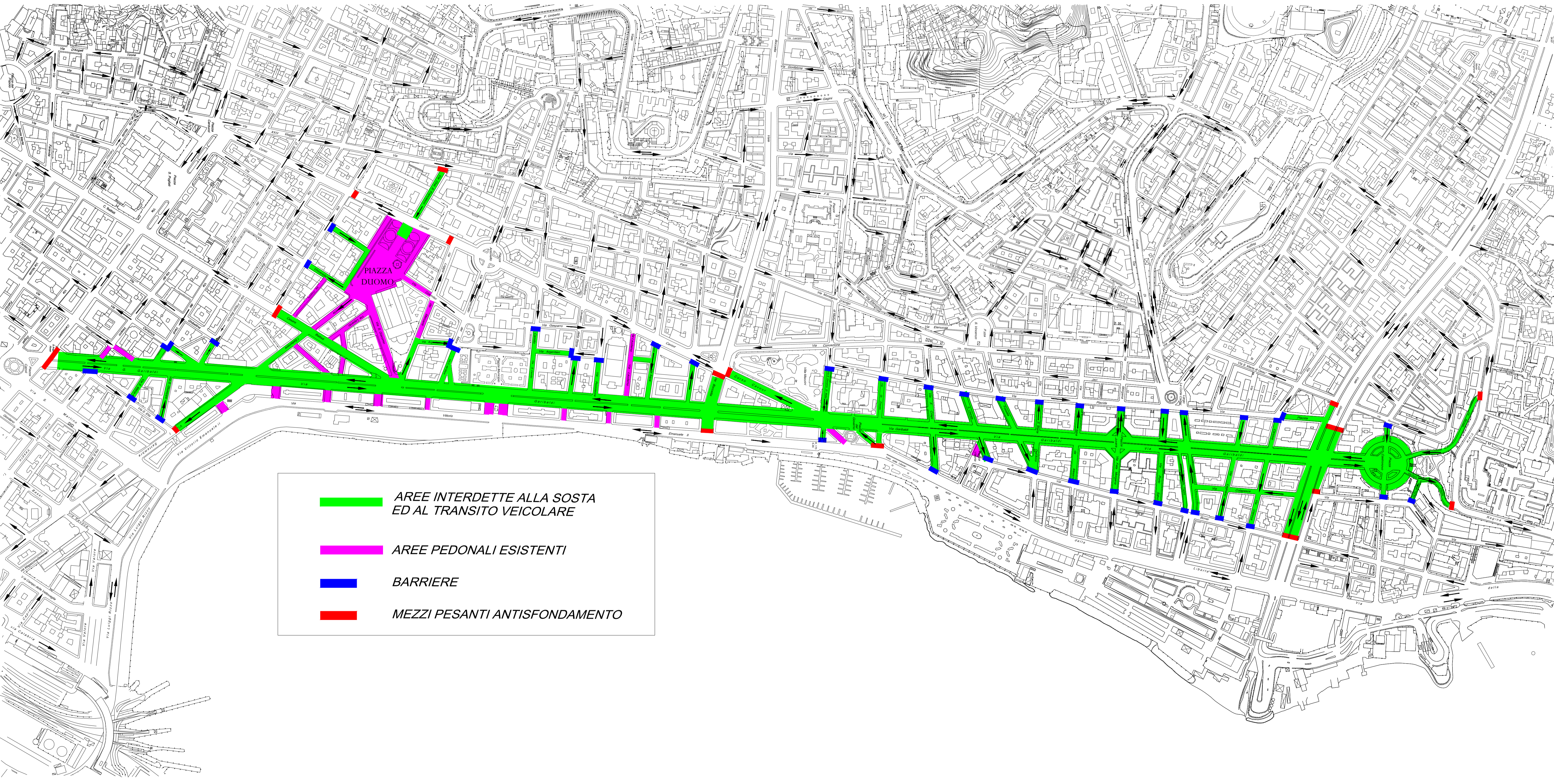
Avverso il presente provvedimento è ammesso ricorso entro 60 gg. – a partire dal giorno successivo al termine della pubblicazione all'Albo Pretorio – presso il TAR o entro 120 gg. presso il Presidente della Regione Sicilia





IL DIRIGENTE

Certo Pietro /

InfoCamere S.C.p.A.

Documento informatico firmato digitalmente ai sensi e per gli effetti degli articoli 20 e 21 del DLgs 7 marzo 2005 n. 82 Codice dell'Amministrazione Digitale e ss.mm.ii., il quale sostituisce il documento e la firma autografa



	AREE INTERDETTE ALLA SOSTA ED AL TRANSITO VEICOLARE
	AREE PEDONALI ESISTENTI
	BARRIERE
	MEZZI PESANTI ANTISFONDAMENTO